









ROUTE

AZUR Nordseecamp Dorumer Tief

GPS: 53,7393 / 8,51662

Am Kutterhafen D – 27632 Dorum-Neufeld



deutsch	nederlands	english
 <p>Beim Bremer Kreuz nehmen Sie die A27 Richtung Bremerhaven / Cuxhaven.</p>	 <p>Bij het Bremer Kreuz neemt u de A27 richting Bremerhaven / Cuxhaven.</p>	 <p>At the "Bremer Kreuz" you drive in direction A27 Bremerhaven / Cuxhaven.</p>
 <p>Bei der Ausfahrt Neuenwalde verlassen Sie die Autobahn und fahren dann weiter Richtung Dorum</p> <p>In Dorum fahren Sie Richtung Dorum-Neufeld bis vor der Deich.</p> <p>Gegenüber der Kurverwaltung liegt der AZUR Camping.</p> 	 <p>Bij de afrit Neuenwalde verlaat u de snelweg. En u rijdt verder richting Dorum.</p> <p>In Dorum houdt u Dorum-Neufeld aan. In Dorum rijdt u tot aan de dijk. Daar ligt de AZUR Camping.</p> 	 <p>Leave the highway by Neuenwalde and drive to Dorum.</p> <p>In Dorum you drive in direction: Dorum-Neufeld till the dike.</p> <p>Here you will find the AZUR Camp site.</p> 